

МИНИСТЕРСТВО ПРОСВЕЩЕНИЯ РОССИЙСКОЙ ФЕДЕРАЦИИ

Министерство образования и науки Удмуртской Республики

Управление образования Администрации муниципального образования
"Муниципальный округ Алнашский район Удмуртской Республики"

Муниципальное казенное общеобразовательное учреждение
Нижне-Котныревская основная общеобразовательная школа

<p>РАССМОТРЕНО на заседании МО естественно- математического цикла <i>Алексеева Г.П.</i> Протокол № <u>1</u> от <u>25.08.</u> 2023 г.</p>	<p>ПРИНЯТО на педагогическом совете Протокол № <u>9</u> от <u>29.08.</u> 2023 г. и СОГЛАСОВАНО зам.директора по УР <i>Замятина Н.А.</i></p>	<p>УТВЕРЖДЕНО директор школы <i>Семенова Е.Е.</i> Приказ № <u>182/01-09</u> от <u>29.08.</u> 2023г.</p>
--	--	---



РАБОЧАЯ ПРОГРАММА

(ID 947267)

учебного предмета «География»
для 5 класса основного общего образования
на 2023-2024 учебный год

д.Нижнее Котнырево 2023

ПОЯСНИТЕЛЬНАЯ ЗАПИСКА

Программа по географии для 5 класса составлена на основе требований к результатам освоения ООП ООО, представленных в ФГОС ООО, а также на основе характеристики планируемых результатов духовно-нравственного развития, воспитания и социализации обучающихся, представленной в федеральной рабочей программе воспитания и подлежит непосредственному применению при реализации обязательной части образовательной программы основного общего образования.

Программа по географии отражает основные требования ФГОС ООО к личностным, метапредметным и предметным результатам освоения образовательных программ.

Программа по географии даёт представление о целях обучения, воспитания и развития обучающихся средствами учебного предмета, устанавливает обязательное предметное содержание, предусматривает распределение его по классам и структурирование его по разделам и темам курса, даёт распределение учебных часов по тематическим разделам курса и последовательность их изучения с учётом межпредметных и внутрипредметных связей, логики учебного процесса, возрастных особенностей обучающихся; определяет возможности предмета для реализации требований к результатам освоения программы основного общего образования, требований к результатам обучения географии, а также основных видов деятельности обучающихся.

ОБЩАЯ ХАРАКТЕРИСТИКА УЧЕБНОГО ПРЕДМЕТА «ГЕОГРАФИЯ»

География в основной школе — предмет, формирующий у обучающихся систему комплексных социально ориентированных знаний о Земле как планете людей, об основных закономерностях развития природы, о размещении населения и хозяйства, об особенностях и о динамике основных природных, экологических и социально-экономических процессов, о проблемах взаимодействия природы и общества, географических подходах к устойчивому развитию территорий.

Содержание курса географии в основной школе является базой для реализации краеведческого подхода в обучении, изучения географических закономерностей, теорий, законов и гипотез в старшей школе, базовым звеном в системе непрерывного географического образования, основой для последующей уровневой дифференциации.

ЦЕЛИ ИЗУЧЕНИЯ УЧЕБНОГО ПРЕДМЕТА «ГЕОГРАФИЯ»

Изучение географии в общем образовании направлено на достижение следующих целей:

1) воспитание чувства патриотизма, любви к своей стране, малой родине, взаимопонимания с другими народами на основе формирования целостного географического образа России, ценностных ориентаций личности;

2) развитие познавательных интересов, интеллектуальных и творческих способностей в процессе наблюдений за состоянием окружающей среды, решения географических задач, проблем повседневной жизни с использованием географических знаний, самостоятельного приобретения новых знаний;

3) воспитание экологической культуры, соответствующей современному уровню геоэкологического мышления на основе освоения знаний о взаимосвязях в ПК, об основных географических особенностях природы, населения и хозяйства России и мира, своей местности, о способах сохранения окружающей среды и рационального использования природных ресурсов;

4) формирование способности поиска и применения различных источников географической информации, в том числе ресурсов Интернета, для описания,

характеристики, объяснения и оценки разнообразных географических явлений и процессов, жизненных ситуаций;

5) формирование комплекса практико-ориентированных географических знаний и умений, необходимых для развития навыков их использования при решении проблем различной сложности в повседневной жизни на основе краеведческого материала, осмысления сущности происходящих в жизни процессов и явлений в современном поликультурном, полиэтничном и многоконфессиональном мире;

6) формирование географических знаний и умений, необходимых для продолжения образования по направлениям подготовки (специальностям), требующим наличия серьезной базы географических знаний.

МЕСТО УЧЕБНОГО ПРЕДМЕТА «ГЕОГРАФИЯ» В УЧЕБНОМ ПЛАНЕ

В системе общего образования «География» признана обязательным учебным предметом, который входит в состав предметной области «Общественно-научные предметы».

Освоение содержания курса «География» в основной школе происходит с опорой на географические знания и умения, сформированные ранее в курсе «Окружающий мир».

Учебным планом на изучение географии отводится 1 час в неделю, 34 часа за год.

СОДЕРЖАНИЕ УЧЕБНОГО ПРЕДМЕТА

5 КЛАСС

Раздел 1. Географическое изучение Земли

Введение. География — наука о планете Земля

Что изучает география? Географические объекты, процессы и явления. Как география изучает объекты, процессы и явления. Географические методы изучения объектов и явлений. Древо географических наук.

Практическая работа

1. Организация фенологических наблюдений в природе: планирование, участие в групповой работе, форма систематизации данных.

Тема 1. История географических открытий

Представления о мире в древности (Древний Китай, Древний Египет, Древняя Греция, Древний Рим). Путешествие Пифея. Плавание финикийцев вокруг Африки. Экспедиции Т. Хейердала как модель путешествий в древности. Появление географических карт.

География в эпоху Средневековья: путешествия и открытия викингов, древних арабов, русских землепроходцев. Путешествия М. Поло и А. Никитина.

Эпоха Великих географических открытий. Три пути в Индию. Открытие Нового света — экспедиция Х. Колумба. Первое кругосветное плавание — экспедиция Ф. Магеллана. Значение Великих географических открытий. Карта мира после эпохи Великих географических открытий.

Географические открытия XVII—XIX вв. Поиски Южной Земли — открытие Австралии. Русские путешественники и мореплаватели на северо-востоке Азии. Первая русская кругосветная экспедиция (Русская экспедиция Ф. Ф. Беллинсгаузена, М. П. Лазарева — открытие Антарктиды).

Географические исследования в XX в. Исследование полярных областей Земли. Изучение Мирового океана. Географические открытия Новейшего времени.

Практические работы

1. Обозначение на контурной карте географических объектов, открытых в разные периоды.

2. Сравнение карт Эратосфена, Птолемея и современных карт по предложенным учителем вопросам.

Раздел 2. Изображения земной поверхности

Тема 1. Планы местности

Виды изображения земной поверхности. Планы местности. Условные знаки. Масштаб. Виды масштаба. Способы определения расстояний на местности. Глазомерная, полярная и маршрутная съёмка местности. Изображение на планах местности неровностей земной поверхности. Абсолютная и относительная высоты. Профессия топограф. Ориентирование по плану местности: стороны горизонта. Разнообразие планов (план города, туристические планы, военные, исторические и транспортные планы, планы местности в мобильных приложениях) и области их применения.

Практические работы

1. Определение направлений и расстояний по плану местности.

2. Составление описания маршрута по плану местности.

Тема 2. Географические карты

Различия глобуса и географических карт. Способы перехода от сферической поверхности глобуса к плоскости географической карты. Градусная сеть на глобусе и картах. Параллели и меридианы. Экватор и нулевой меридиан. Географические

координаты. Географическая широта и географическая долгота, их определение на глобусе и картах. Определение расстояний по глобусу.

Искажения на карте. Линии градусной сети на картах. Определение расстояний с помощью масштаба и градусной сети. Разнообразие географических карт и их классификации. Способы изображения на мелкомасштабных географических картах. Изображение на физических картах высот и глубин. Географический атлас. Использование карт в жизни и хозяйственной деятельности людей. Сходство и различие плана местности и географической карты. Профессия картограф. Система космической навигации. Геоинформационные системы.

Практические работы

1. Определение направлений и расстояний по карте полушарий.
2. Определение географических координат объектов и определение объектов по их географическим координатам.

Раздел 3. Земля — планета Солнечной системы

Земля в Солнечной системе. Гипотезы возникновения Земли. Форма, размеры Земли, их географические следствия.

Движения Земли. Земная ось и географические полюсы. Географические следствия движения Земли вокруг Солнца. Смена времён года на Земле. Дни весеннего и осеннего равноденствия, летнего и зимнего солнцестояния. Неравномерное распределение солнечного света и тепла на поверхности Земли. Пояса освещённости. Тропики и полярные круги. Вращение Земли вокруг своей оси. Смена дня и ночи на Земле.

Влияние Космоса на Землю и жизнь людей.

Практическая работа

1. Выявление закономерностей изменения продолжительности дня и высоты Солнца над горизонтом в зависимости от географической широты и времени года на территории России.

Раздел 4. Оболочки Земли

Тема 1. Литосфера — каменная оболочка Земли

Литосфера — твёрдая оболочка Земли. Методы изучения земных глубин. Внутреннее строение Земли: ядро, мантия, земная кора. Строение земной коры: материковая и океаническая кора. Вещества земной коры: минералы и горные породы. Образование горных пород. Магматические, осадочные и метаморфические горные породы.

Проявления внутренних и внешних процессов образования рельефа. Движение литосферных плит. Образование вулканов и причины землетрясений. Шкалы измерения силы и интенсивности землетрясений. Изучение вулканов и землетрясений. Профессии сейсмолог и вулканолог. Разрушение и изменение горных пород и минералов под действием внешних и внутренних процессов. Виды выветривания. Формирование рельефа земной поверхности как результат действия внутренних и внешних сил.

Рельеф земной поверхности и методы его изучения. Планетарные формы рельефа — материки и впадины океанов. Формы рельефа суши: горы и равнины. Различие гор по высоте, высочайшие горные системы мира. Разнообразие равнин по высоте. Формы равнинного рельефа, крупнейшие по площади равнины мира.

Человек и литосфера. Условия жизни человека в горах и на равнинах. Деятельность человека, преобразующая земную поверхность, и связанные с ней экологические проблемы.

Рельеф дна Мирового океана. Части подводных окраин материков. Срединно-океанические хребты. Острова, их типы по происхождению. Ложе Океана, его рельеф.

Практическая работа

1. Описание горной системы или равнины по физической карте.

Заключение

Практикум «Сезонные изменения в природе своей местности»

Сезонные изменения продолжительности светового дня и высоты Солнца над горизонтом, температуры воздуха, поверхностных вод, растительного и животного мира.

Практическая работа

1. Анализ результатов фенологических наблюдений и наблюдений за погодой.

ПЛАНИРУЕМЫЕ ОБРАЗОВАТЕЛЬНЫЕ РЕЗУЛЬТАТЫ

ЛИЧНОСТНЫЕ РЕЗУЛЬТАТЫ

Личностные результаты освоения программы основного общего образования по географии должны отражать готовность обучающихся руководствоваться системой позитивных ценностных ориентаций и расширения опыта деятельности на её основе и в процессе реализации основных направлений воспитательной деятельности, в том числе в части:

Патриотического воспитания: осознание российской гражданской идентичности в поликультурном и многоконфессиональном обществе; проявление интереса к познанию природы, населения, хозяйства России, регионов и своего края, народов России; ценностное отношение к достижениям своей Родины — цивилизационному вкладу России; ценностное отношение к историческому и природному наследию и объектам природного и культурного наследия человечества, традициям разных народов, проживающих в родной стране; уважение к символам России, своего края.

Гражданского воспитания: осознание российской гражданской идентичности (патриотизма, уважения к Отечеству, к прошлому и настоящему многонационального народа России, чувства ответственности и долга перед Родиной); готовность к выполнению обязанностей гражданина и реализации его прав, уважение прав, свобод и законных интересов других людей; активное участие в жизни семьи, образовательной организации, местного сообщества, родного края, страны для реализации целей устойчивого развития; представление о социальных нормах и правилах межличностных отношений в поликультурном и многоконфессиональном обществе; готовность к разнообразной совместной деятельности, стремление к взаимопониманию и взаимопомощи, готовность к участию в гуманитарной деятельности («экологический патруль», волонтерство).

Духовно-нравственного воспитания: ориентация на моральные ценности и нормы в ситуациях нравственного выбора; готовность оценивать своё поведение и поступки, а также поведение и поступки других людей с позиции нравственных и правовых норм с учётом осознания последствий для окружающей среды; развивать способности решать моральные проблемы на основе личного выбора с опорой на нравственные ценности и принятые в российском обществе правила и нормы поведения с учётом осознания последствий для окружающей среды.

Эстетического воспитания: восприимчивость к разным традициям своего и других народов, понимание роли этнических культурных традиций; ценностного отношения к природе и культуре своей страны, своей малой родины; природе и культуре других регионов и стран мира, объектам Всемирного культурного наследия человечества.

Ценности научного познания: ориентация в деятельности на современную систему научных представлений географических наук об основных закономерностях развития природы и общества, о взаимосвязях человека с природной и социальной средой; овладение читательской культурой как средством познания мира для применения различных источников географической информации при решении познавательных и практико-ориентированных задач; овладение основными навыками исследовательской деятельности в географических науках, установка на осмысление опыта, наблюдений и стремление совершенствовать пути достижения индивидуального и коллективного благополучия.

Физического воспитания, формирования культуры здоровья и эмоционального благополучия: осознание ценности жизни; ответственное отношение к своему здоровью и установка на здоровый образ жизни (здоровое питание, соблюдение гигиенических правил, сбалансированный режим занятий и отдыха, регулярная физическая активность); соблюдение правил безопасности в природе; навыков безопасного поведения в интернет-среде; способность адаптироваться к стрессовым ситуациям и меняющимся социальным,

информационным и природным условиям, в том числе осмысляя собственный опыт и выстраивая дальнейшие цели; сформированность навыка рефлексии, признание своего права на ошибку и такого же права другого человека; готовность и способность осознанно выполнять и пропагандировать правила здорового, безопасного и экологически целесообразного образа жизни; бережно относиться к природе и окружающей среде.

Трудового воспитания: установка на активное участие в решении практических задач (в рамках семьи, школы, города, края) технологической и социальной направленности, способность инициировать, планировать и самостоятельно выполнять такого рода деятельность; интерес к практическому изучению профессий и труда различного рода, в том числе на основе применения географических знаний; осознание важности обучения на протяжении всей жизни для успешной профессиональной деятельности и развитие необходимых умений для этого; осознанный выбор и построение индивидуальной траектории образования и жизненных планов с учётом личных и общественных интересов и потребностей.

Экологического воспитания: ориентация на применение географических знаний для решения задач в области окружающей среды, планирования поступков и оценки их возможных последствий для окружающей среды; осознание глобального характера экологических проблем и путей их решения; активное неприятие действий, приносящих вред окружающей среде; осознание своей роли как гражданина и потребителя в условиях взаимосвязи природной, технологической и социальной сред; готовность к участию в практической деятельности экологической направленности.

МЕТАПРЕДМЕТНЫЕ РЕЗУЛЬТАТЫ

Изучение географии в основной школе способствует достижению метапредметных результатов, в том числе:

Овладению универсальными познавательными действиями:

Базовые логические действия

- Выявлять и характеризовать существенные признаки географических объектов, процессов и явлений;
- устанавливать существенный признак классификации географических объектов, процессов и явлений, основания для их сравнения;
- выявлять закономерности и противоречия в рассматриваемых фактах и данных наблюдений с учётом предложенной географической задачи;
- выявлять дефициты географической информации, данных, необходимых для решения поставленной задачи;
- выявлять причинно-следственные связи при изучении географических объектов, процессов и явлений; делать выводы с использованием дедуктивных и индуктивных умозаключений, умозаключений по аналогии, формулировать гипотезы о взаимосвязях географических объектов, процессов и явлений;
- самостоятельно выбирать способ решения учебной географической задачи (сравнивать несколько вариантов решения, выбирать наиболее подходящий с учётом самостоятельно выделенных критериев).

Базовые исследовательские действия

- Использовать географические вопросы как исследовательский инструмент познания;
- формулировать географические вопросы, фиксирующие разрыв между реальным и желательным состоянием ситуации, объекта, и самостоятельно устанавливать искомое и данное;
- формировать гипотезу об истинности собственных суждений и суждений других, аргументировать свою позицию, мнение по географическим аспектам различных вопросов и проблем;

- проводить по плану несложное географическое исследование, в том числе на краеведческом материале, по установлению особенностей изучаемых географических объектов, причинно-следственных связей и зависимостей между географическими объектами, процессами и явлениями;
- оценивать достоверность информации, полученной в ходе гео-графического исследования;
- самостоятельно формулировать обобщения и выводы по результатам проведённого наблюдения или исследования, оценивать достоверность полученных результатов и выводов;
- прогнозировать возможное дальнейшее развитие географических объектов, процессов и явлений, событий и их последствия в аналогичных или сходных ситуациях, а также выдвигать предположения об их развитии в изменяющихся условиях окружающей среды.

Работа с информацией

- применять различные методы, инструменты и запросы при поиске и отборе информации или данных из источников географической информации с учётом предложенной учебной задачи и заданных критериев;
- выбирать, анализировать и интерпретировать географическую информацию различных видов и форм представления;
- находить сходные аргументы, подтверждающие или опровергающие одну и ту же идею, в различных источниках географической информации;
- самостоятельно выбирать оптимальную форму представления географической информации;
- оценивать надёжность географической информации по критериям, предложенным учителем или сформулированным самостоятельно;
- систематизировать географическую информацию в разных формах.

Овладению универсальными коммуникативными действиями:

Общение

- формулировать суждения, выражать свою точку зрения по географическим аспектам различных вопросов в устных и письменных текстах;
- в ходе диалога и/или дискуссии задавать вопросы по существу обсуждаемой темы и высказывать идеи, нацеленные на решение задачи и поддержание благожелательности общения;
- сопоставлять свои суждения по географическим вопросам с суждениями других участников диалога, обнаруживать различие и сходство позиций;
- публично представлять результаты выполненного исследования или проекта.

Совместная деятельность (сотрудничество)

- принимать цель совместной деятельности при выполнении учебных географических проектов, коллективно строить действия по её достижению: распределять роли, договариваться, обсуждать процесс и результат совместной работы;
- планировать организацию совместной работы, при выполнении учебных географических проектов определять свою роль (с учётом предпочтений и возможностей всех участников взаимодействия), участвовать в групповых формах работы, выполнять свою часть работы, достигать качественного результата по своему направлению и координировать свои действия с другими членами команды;
- сравнивать результаты выполнения учебного географического проекта с исходной задачей и оценивать вклад каждого члена команды в достижение результатов, разделять сферу ответственности.

Овладению универсальными учебными регулятивными действиями:

Самоорганизация

- самостоятельно составлять алгоритм решения географических задач и выбирать способ их решения с учётом имеющихся ресурсов и собственных возможностей, аргументировать предлагаемые варианты решений;
- составлять план действий (план реализации намеченного алгоритма решения), корректировать предложенный алгоритм с учётом получения новых знаний об изучаемом объекте.

Самоконтроль (рефлексия)

- владеть способами самоконтроля и рефлексии;
- объяснять причины достижения (недостижения) результатов деятельности, давать оценку приобретённому опыту;
- вносить коррективы в деятельность на основе новых обстоятельств, изменившихся ситуаций, установленных ошибок, возникших трудностей;
- оценивать соответствие результата цели и условиям

Принятие себя и других

- осознанно относиться к другому человеку, его мнению;
- признавать своё право на ошибку и такое же право другого.

ПРЕДМЕТНЫЕ РЕЗУЛЬТАТЫ

5 КЛАСС

- Приводить примеры географических объектов, процессов и явлений, изучаемых различными ветвями географической науки;
- приводить примеры методов исследования, применяемых в географии;
- выбирать источники географической информации (картографические, текстовые, видео и фотоизображения, интернет-ресурсы), необходимые для изучения истории географических открытий и важнейших географических исследований современности;
- интегрировать и интерпретировать информацию о путешествиях и географических исследованиях Земли, представленную в одном или нескольких источниках;
- различать вклад великих путешественников в географическое изучение Земли;
- описывать и сравнивать маршруты их путешествий;
- находить в различных источниках информации (включая интернет-ресурсы) факты, позволяющие оценить вклад российских путешественников и исследователей в развитие знаний о Земле;
- различать вклад великих путешественников в географическое изучение Земли;
- описывать и сравнивать маршруты их путешествий;
- находить в различных источниках информации (включая интернет-ресурсы) факты, позволяющие оценить вклад российских путешественников и исследователей в развитие знаний о Земле;
- определять направления, расстояния по плану местности и по географическим картам, географические координаты по географическим картам;
- использовать условные обозначения планов местности и географических карт для получения информации, необходимой для решения учебных и (или) практико-ориентированных задач;
- применять понятия «план местности», «географическая карта», «аэрофотоснимок», «ориентирование на местности», «стороны горизонта»,

«горизонталь», «масштаб», «условные знаки» для решения учебных и практико-ориентированных задач;

- различать понятия «план местности» и «географическая карта», параллель и «меридиан»;
- приводить примеры влияния Солнца на мир живой и неживой природы;
- объяснять причины смены дня и ночи и времён года;
- устанавливать эмпирические зависимости между продолжительностью дня и географической широтой местности, между высотой Солнца над горизонтом и географической широтой местности на основе анализа данных наблюдений; описывать внутреннее строение Земли;
- различать понятия «земная кора»; «ядро», «мантия»; «минерал» и «горная порода»;
- различать понятия «материковая» и «океаническая» земная кора;
- различать изученные минералы и горные породы, материковую и океаническую земную кору;
- показывать на карте и обозначать на контурной карте материки и океаны, крупные формы рельефа Земли;
- различать горы и равнины;
- классифицировать формы рельефа суши по высоте и по внешнему облику;
- называть причины землетрясений и вулканических извержений;
- применять понятия «литосфера», «землетрясение», «вулкан», «литосферная плита», «эпицентр землетрясения» и «очаг землетрясения» для решения учебных и (или) практико-ориентированных задач;
- применять понятия «эпицентр землетрясения» и «очаг землетрясения» для решения познавательных задач;
- распознавать проявления в окружающем мире внутренних и внешних процессов рельефообразования: вулканизма, землетрясений; физического, химического и биологического видов выветривания;
- классифицировать острова по происхождению;
- приводить примеры опасных природных явлений в литосфере и средств их предупреждения;
- приводить примеры изменений в литосфере в результате деятельности человека на примере своей местности, России и мира;
- приводить примеры актуальных проблем своей местности, решение которых невозможно без участия представителей географических специальностей, изучающих литосферу;
- приводить примеры действия внешних процессов рельефообразования и наличия полезных ископаемых в своей местности;
- представлять результаты фенологических наблюдений и наблюдений за погодой в различной форме (табличной, графической, географического описания).

**ТЕМАТИЧЕСКОЕ ПЛАНИРОВАНИЕ
5 КЛАСС**

№ п/п	Наименование разделов и тем программы	Количество часов			Электронные (цифровые) образовательные ресурсы
		Всего	Контрольные работы	Практические работы	
Раздел 1. Географическое изучение Земли					
1.1	Введение. География - наука о планете Земля	2		0.5	Библиотека ЦОК https://m.edsoo.ru/7f413b38
1.2	История географических открытий	7		1	Библиотека ЦОК https://m.edsoo.ru/7f413b38
Итого по разделу		9			
Раздел 2. Изображения земной поверхности					
2.1	Планы местности	5		1	Библиотека ЦОК https://m.edsoo.ru/7f413b38
2.2	Географические карты	6	1	1	Библиотека ЦОК https://m.edsoo.ru/7f413b38
Итого по разделу		11			
Раздел 3. Земля - планета Солнечной системы					
3.1	Земля - планета Солнечной системы	5	1	0.5	Библиотека ЦОК https://m.edsoo.ru/7f413b38
Итого по разделу		5			
Раздел 4. Оболочки Земли					
4.1	Литосфера - каменная оболочка Земли	8	1	0.5	Библиотека ЦОК https://m.edsoo.ru/7f413b38
Итого по разделу		8			
Заключение		1		0.5	Библиотека ЦОК https://m.edsoo.ru/7f413b38
ОБЩЕЕ КОЛИЧЕСТВО ЧАСОВ ПО ПРОГРАММЕ		34	3	5	

**ПОУРОЧНОЕ ПЛАНИРОВАНИЕ
5 КЛАСС**

№ п/п	Тема урока	Количество часов			Дата изучения	Электронные цифровые образовательные ресурсы
		Всего	Контрольные работы	Практические работы		
1	Что изучает география? Географические объекты, процессы и явления	1				Библиотека ЦОК https://m.edsoo.ru/88650186
2	Географические методы изучения объектов и явлений. Практическая работа "Организация фенологических наблюдений в природе: планирование, участие в групповой работе, форма систематизации данных"	1		0.5		Библиотека ЦОК https://m.edsoo.ru/886502ee
3	Представления о мире в древности. Практическая работа "Сравнение карт Эратосфена, Птолемея и современных карт по предложенным учителем вопросам"	1		0.5		Библиотека ЦОК https://m.edsoo.ru/8865041a
4	География в эпоху Средневековья. Входная контрольная работа	1	0,5			Библиотека ЦОК https://m.edsoo.ru/88650528
5	Эпоха Великих географических открытий	1				Библиотека ЦОК https://m.edsoo.ru/88650640
6	Первое кругосветное плавание. Карта мира после эпохи Великих географических открытий	1				Библиотека ЦОК https://m.edsoo.ru/88650776
7	Географические открытия XVII—XIX вв. Поиски Южной Земли — открытие Австралии	1				Библиотека ЦОК https://m.edsoo.ru/88650924
8	Русские путешественники и мореплаватели на северо-востоке	1				Библиотека ЦОК https://m.edsoo.ru/88650b04

	Азии. Первая русская кругосветная экспедиция					
9	Географические исследования в XX в. Географические открытия Новейшего времени. Практическая работа "Обозначение на контурной карте географических объектов, открытых в разные периоды"	1		0.5		Библиотека ЦОК https://m.edsoo.ru/88650c26
10	Виды изображения земной поверхности. Планы местности. Условные знаки	1				Библиотека ЦОК https://m.edsoo.ru/88650d70
11	Масштаб. Способы определения расстояний на местности. Практическая работа "Определение направлений и расстояний по плану местности"	1		0.5		Библиотека ЦОК https://m.edsoo.ru/88650f0a
12	Глазомерная, полярная и маршрутная съёмка местности	1				Библиотека ЦОК https://m.edsoo.ru/88651090
13	Изображение на планах местности неровностей земной поверхности. Абсолютная и относительная высоты. Профессия топограф	1				Библиотека ЦОК https://m.edsoo.ru/88651252
14	Ориентирование по плану местности. Разнообразие планов и области их применения. Практическая работа "Составление описания маршрута по плану местности"	1		0.5		Библиотека ЦОК https://m.edsoo.ru/8865139c
15	Различия глобуса и географических карт. Способы перехода от сферической поверхности глобуса к плоскости географической карты	1				Библиотека ЦОК https://m.edsoo.ru/886514b4
16	Градусная сеть на глобусе и	1		0.5		Библиотека ЦОК

	картах. Параллели и меридианы. Географические координаты. Практическая работа "Определение географических координат объектов и определение объектов по их географическим координатам"					https://m.edsoo.ru/886516bc
17	Определение расстояний по глобусу. Искажения на карте. Определение расстояний с помощью масштаба и градусной сети. Практическая работа "Определение направлений и расстояний по карте полушарий"	1		0.5		Библиотека ЦОК https://m.edsoo.ru/886519be
18	Разнообразие географических карт и их классификации. Способы изображения на мелкомасштабных географических картах. Изображение на физических картах высот и глубин	1				Библиотека ЦОК https://m.edsoo.ru/88651ad6
19	Географический атлас. Использование карт в жизни и хозяйственной деятельности людей. Система космической навигации. Геоинформационные системы. Профессия картограф	1				Библиотека ЦОК https://m.edsoo.ru/88651bf8
20	Обобщающее повторение. Контрольная работа по разделу "Изображения земной поверхности"	1		0,5		
21	Земля в Солнечной системе. Гипотезы возникновения Земли. Форма, размеры Земли, их географические следствия	1				Библиотека ЦОК https://m.edsoo.ru/88651d92
22	Движения Земли.	1				Библиотека ЦОК

	Географические следствия движения Земли вокруг Солнца. Дни весеннего и осеннего равноденствия, летнего и зимнего солнцестояния					https://m.edsoo.ru/88652008
23	Неравномерное распределение солнечного света и тепла на поверхности Земли. Пояса освещённости. Тропики и полярные круги	1				Библиотека ЦОК https://m.edsoo.ru/886521c0
24	Вращение Земли вокруг своей оси. Смена дня и ночи на Земле. Практическая работа "Выявление закономерностей изменения продолжительности дня и высоты Солнца над горизонтом в зависимости от географической широты и времени года на территории России"	1		0.5		Библиотека ЦОК https://m.edsoo.ru/886522ec
25	Обобщающее повторение. Контрольная работа по теме "Земля — планета Солнечной системы"	1	1			
26	Литосфера — твёрдая оболочка Земли. Методы изучения земных глубин. Внутреннее строение Земли	1				Библиотека ЦОК https://m.edsoo.ru/8865240e
27	Строение земной коры. Вещества земной коры: минералы и горные породы. Образование горных пород	1				Библиотека ЦОК https://m.edsoo.ru/886525b2
28	Проявления внутренних и внешних процессов образования рельефа. Движение литосферных плит. Образование вулканов и причины землетрясений.	1				Библиотека ЦОК https://m.edsoo.ru/88652724

	Профессии сейсмолог и вулканолог					
29	Разрушение и изменение горных пород и минералов под действием внешних и внутренних процессов. Формирование рельефа земной поверхности как результат действия внутренних и внешних сил	1				Библиотека ЦОК https://m.edsoo.ru/88652972
30	Рельеф земной поверхности и методы его изучения. Практическая работа "Описание горной системы или равнины по физической карте"	1		0.5		Библиотека ЦОК https://m.edsoo.ru/88652bf2
31	Человек и литосфера	1				Библиотека ЦОК https://m.edsoo.ru/88652d50
32	Рельеф дна Мирового океана. Острова, их типы по происхождению	1				Библиотека ЦОК https://m.edsoo.ru/88652e68
33	Контрольная работа по теме "Литосфера — каменная оболочка Земли"	1	1			
34	Сезонные изменения. Практическая работа «Анализ результатов фенологических наблюдений и наблюдений за погодой»	1		0.5		Библиотека ЦОК https://m.edsoo.ru/88652f9e
ОБЩЕЕ КОЛИЧЕСТВО ЧАСОВ ПО ПРОГРАММЕ		34	3	5		

УЧЕБНО-МЕТОДИЧЕСКОЕ ОБЕСПЕЧЕНИЕ ОБРАЗОВАТЕЛЬНОГО ПРОЦЕССА

ОБЯЗАТЕЛЬНЫЕ УЧЕБНЫЕ МАТЕРИАЛЫ ДЛЯ УЧЕНИКА

• География, 5-6 классы/ Алексеев А.И., Николина В.В., Липкина Е.К. и другие, Акционерное общество «Издательство «Просвещение»

МЕТОДИЧЕСКИЕ МАТЕРИАЛЫ ДЛЯ УЧИТЕЛЯ

География, 5-6 классы/ Алексеев А.И., Николина В.В., Липкина Е.К. и другие, Акционерное общество «Издательство «Просвещение»

"География 5-6. Мой тренажёр"/ Алексеев А.И., Николина В.В., Липкина Е.К. и другие, Акционерное общество «Издательство «Просвещение»

Николина В.В. "География: 5 класс. Рабочая тетрадь с комплектом контурных карт: к учебнику А.И Алексеева, В.В.Николиной и др. - М.:Издательство "Экзамен", 2020

ЦИФРОВЫЕ ОБРАЗОВАТЕЛЬНЫЕ РЕСУРСЫ И РЕСУРСЫ СЕТИ ИНТЕРНЕТ

Учи.ру

Российская электронная школа

Контрольно-измерительные материалы

Входная контрольная работа

1. Вокруг Солнца движется:

а) 8 планет б) 10 планет в) 9 планет

2. Природным телом является:

а) воздух б) воробей в) книга

3. Водная оболочка Земли – это:

а) гидросфера б) атмосфера в) биосфера

4. Охрана природы – забота:

а) детей б) взрослых в) всех людей на Земле

5. Высказал предположение о шарообразности Земли:

а) Страбон б) Аристотель в) Геродот г) Эратосфен

6. Какое полезное ископаемое используют для производства посуды?

а) глина б) торф в) известняк г) мрамор

7. Вставьте пропущенные слова в текст:

Нил - это не океан, а _____

Сахара - это не материк, а _____

Волга расположена в какой стране? _____

8. Плодородие почвы зависит от количества в ней:

а) песка б) глины в) перегноя г) металлов

9. Кто исследует древности?

а) археолог б) эколог в) астроном

10. Равнины на физической карте обозначены каким цветом?

а) желтым б) оранжевым в) зеленым

11. Самая близкая к Солнцу планета?

а) Марс б) Меркурий в) Венера

12. Материк Австралия расположен в каком полушарии (выбери 2 ответа)?

а) северном б) южном в) западном г) восточном

13. Воздух Земли – это:

а) азот, кислород и другие газы

б) кислород и углекислый газ

в) водород, гелий и водяные пары

Ответы

1а

2б

3а

4в

5б

6а

7 река/пустыня/Россия

8в

9а

10в

11б

12б,г

13а

КОНТРОЛЬНАЯ РАБОТА «Виды изображений поверхности Земли»

Инструкция по выполнению

- В заданиях 1, 6 выберите один верный ответ и напротив него в окошке поставьте знак ✓.
В заданиях 2, 3, 5, 9, 11, 12, 13 допишите одно-два предложения в соответствии с заданием.
В заданиях 4, 7, 8, 10 запишите в таблицу цифры, соответствующие выбранным ответам.
В задании 14 найти верные ответы и подчеркнуть их.
В задании 15 разгадать кроссворд.
В задании 16 использовать контурные карты.

Задание 1. Как называется условная линия на географической карте, которая делит земной шар на два полушария – Западное и Восточное?

- Начальный меридиан
 Экватор
 Горизонт
 Линия горизонта

Задание 2. По рисунку 1 определите, какая сторона горизонта соответствует отметке 90° на шкале деления компаса.

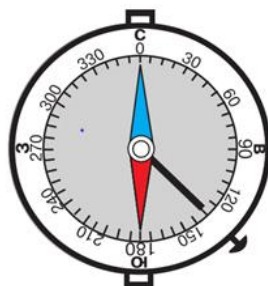


Рис. 1

Ответ: _____

Задание 3. В каком направлении вы двигаетесь, если рано утром солнце находится справа от вас?

Ответ: _____

Задание 4. Установите соответствие между сторонами горизонта и их обозначениями на рисунке 2.

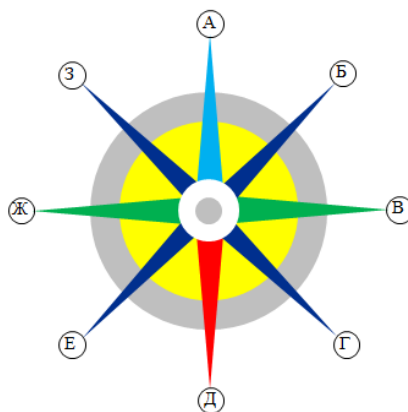


Рис. 2

СТОРОНЫ ГОРИЗОНТА

ОБОЗНАЧЕНИЯ НА РИСУНКЕ

- А) север
Б) северо-восток
В) запад

- 1) Б
2) А
3) Ж

Ответ:

А	Б	В


Задание 5. Грибники шли от железнодорожной станции по лесу все время в северном направлении. В каком направлении им необходимо двигаться, чтобы вернуться на станцию?

Ответ: _____

Задание 6. Если в истинный полдень встать спиной к солнцу, то какая сторона горизонта будет за вашей спиной?

Север Юг Восток Запад

Задание 7. Установите соответствие между условными знаками плана местности (рис. 3) и объектами, которые они обозначают.



А



Б



В



Г

Рисунок 3

УСЛОВНЫЕ ЗНАКИ

ОБЪЕКТЫ

- А) А
- Б) Б
- В) В
- Г) Г

- 1) Луг
- 2) Обрыв
- 3) Деревянный мост
- 4) Родник

Ответ:

А	Б	В	Г

Задание 8. Установите соответствие между понятиями и их определениями.

ПОНЯТИЯ

ОПРЕДЕЛЕНИЯ

- А) Линия горизонта
- Б) Параллель
- В) Экватор

- 1) Линии, с которыми пересекаются меридианы
- 2) Линия, ограничивающая видимое глазом пространство
- 3) Самая длинная параллель

Ответ:

А	Б	В

Задание 9. Чем различаются план местности и географическая карта? Укажите не менее двух отличий.

Ответ: _____

Задание 10. Установите соответствие между объектами и цветами, которыми они показаны на географической (физической) карте.

ОБЪЕКТЫ

ЦВЕТ НА КАРТЕ

- А) Глубины морей и океанов
- Б) Плоские и холмистые равнины
- В) Горы

- 1) Зеленый, желтый, оранжевый
- 2) Темно-синий
- 3) Оттенки коричневого

Ответ:

А	Б	В

Задание 11. По фрагменту плана местности (рис. 4) определите, что расположено севернее – лиственный лес или река.

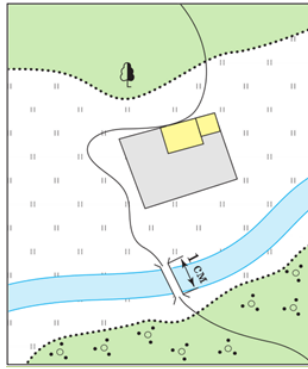


Рис. 4

Ответ: _____

Задание 12. Для чего нужно знать, где расположены стороны горизонта?

Ответ: _____

Задание 13. Расставьте параллели в порядке убывания их длины.

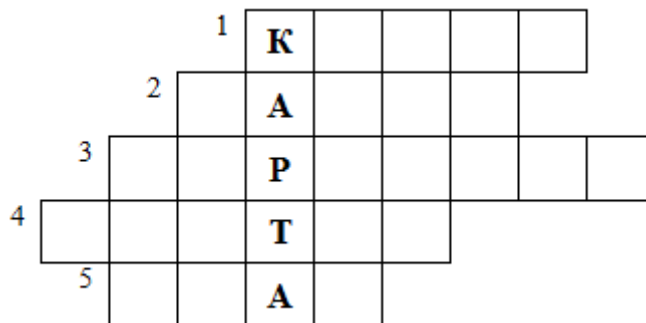
- 1) 10° 2) 60° 3) 40° 4) Экватор

Ответ: _____

Задание 14. Используя атлас, изучите условные знаки физической карты полушарий. Выберите из списка и подчеркните географические объекты, которые можно определить по этой карте.

Ледники, реки, население, вулканы, пещеры, города, течения, острова, полезные ископаемые, засушливость климата, страны, леса, дороги.

Задание 15. Отгадайте кроссворд.



В о п р о с ы :

1. Уменьшенное изображение Земли на плоскости.
2. Одна из основных сторон горизонта.
3. Видимое глазом пространство.
4. Противоположная западу сторона горизонта.
5. Изображение небольшого участка местности на бумаге при помощи условных знаков.

Задание 16. На контурной карте зеленым цветом обведите все меридианы, синим – все параллели, красным – экватор и нулевой меридиан. Подпишите полушария: Северное и Южное, Западное и Восточное.

**Ответы к контрольной работе
«Виды изображений поверхности Земли»**

Вариант 1

Задание 1. Начальный меридиан.

Задание 2. Восток.

Задание 3. Север.

Задание 4.

А	Б	В
2	1	3

Задание 5. В южном направлении.

Задание 6. Юг.

Задание 7.

А	Б	В	Г
1	4	2	3

Задание 8.

А	Б	В
2	1	3

Задание 9.

1) На картах изображают более крупные территории. 2) План местности подробнее.

Задание 10.

А	Б	В
2	1	3

Задание 11. Лиственный лес.

Задание 12. Для того, чтобы уметь ориентироваться на местности.

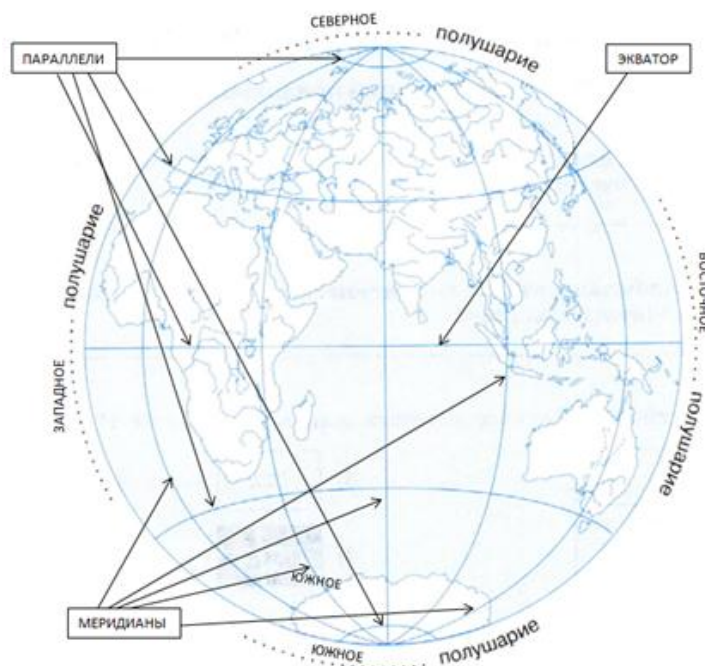
Задание 13. 2, 3, 1, 4.

Задание 14. Ледники, реки, население, вулканы, пещеры, города, течения, острова, полезные ископаемые, засушливость климата, страны, леса, дороги

Задание 15.

1. Карта.
2. Запад.
3. Горизонт.
4. Восток.
5. План.

Задание 16.



Контроль знаний по теме «Земля – планета Солнечной системы».

1. В состав Солнечной системы входит?
1) 7 планет; 2) 5 планет; 3) 8 планет; 4) 9 планет.
2. Природа нашей планеты полностью зависит?
1) от Луны; 2) от Солнца; 3) от других планет; 4) не зависит ни от кого.
3. Количества тепла и света, приходящие на единицу площади поверхности Земли, зависит от:
1) направления ветра; 2) от угла падения солнечных лучей; 3) от близости океанов.
4. Что происходит в день зимнего солнцестояния?
1) Южное полушарие нагревается сильнее, чем Северное;

- 2) оба полушария нагреваются равномерно;
- 3) солнечные лучи падают отвесно на Северный тропик;
- 4) день длиннее ночи в Северном полушарии.
5. В день летнего солнцестояния наибольшая продолжительность дня наблюдается
 - 1) в Северном полушарии; 2) в Южном полушарии; 3) на всем земном шаре; 4) на экваторе.
6. В каком из приведенных вариантов правильно указаны границы умеренного пояса освещенности?
 - 1) полярный круг; 2) полярный круг и тропик; 3) полярный круг и экватор; 4) тропик и экватор.
7. Установите соответствие между характеристикой и календарной датой

Характеристика	Дата
1) день весеннего равноденствия	А) 22 декабря
2) день летнего солнцестояния	Б) 23 сентября
3) день осеннего равноденствия	В) 22 июня
4) день зимнего солнцестояния	Г) 21 марта.

8. О каком поясе освещенности говорится в описании?
 Данный пояс освещенности в течение всего года получает большое количество солнечного света и тепла. На параллелях, ограничивающих пояс, солнце бывает в зените по одному разу в год.

Ответы:

1. 3
2. 2
3. 2
4. 1
5. 1
6. 2
7. 1) Г 2) В 3) Б 4) А
8. тропический

Контрольная работа по теме "Литосфера — каменная оболочка Земли"

1. Совокупность всех неровностей земной поверхности – это
 - А) выветривание Б) рельеф В) равнина
2. Эта часть внутреннего строения Земли твердая, в верхней части пластичная. Содержит магний, железо. Температура 2000 °С. Определите, о чем идет речь?
 - А) ядро Б) мантия В) гидросфера Г) атмосфера Д) земная кора Е) биосфера
3. Выберите из списка только глубинные магматические породы
 - А) мрамор Б) гранит В) диабаз Г) габбро Д) торф Е) вулканическое стекло
4. Выберите из списка только обломочные осадочные породы
 - А) базальт Б) галька В) песок Г) песчаник Д) диабаз Е) мрамор
5. Выберите из списка метаморфическую горную породу
 - А) базальт Б) галька В) калийная соль Г) торф Д) мел Е) мрамор
6. Как называется человек, который занимается изучением землетрясений?
 - А) сейсмолог Б) гигрометр В) амперметр Г) сейсмограф Д) анемометр
7. Сколько баллов в международной шкале, по которой определяют силу землетрясения во всех странах мира?
 - А) 9 Б) 10 В) 11 Г) 12 Д) 13
8. Обширные пологие участки земной поверхности с колебаниями относительных высот на них не более 200 м?
 - А) равнины Б) горы В) платформы
9. Самая большая по площади равнина?
 - А) Амазонская Б) Западно-Сибирская В) Прикаспийская
10. Самая высокая горная система мира?
 - А) Гималаи Б) Кавказ в) Анды
11. По высоте равнины разделяют на:
 - А) впадины, низменности, плоскогорья, возвышенности

Б) низкие средние высокие

В) низменности, плоскогорья, возвышенности

12. Под действием, каких сил образуются овраги?

А) воды б) ветра в) силы тяжести

13. Внутренние силы Земли:

А) землетрясения и вулканизм Б) вода и ветер В) температура и сила тяжести

14. Самая высокая гора мира?

А) Эльбрус Б) Эверест В) Эверун

15. Самые протяженные горы мира?

А) Гималаи Б) Кавказ в) Анды

16. Соотнесите форму рельефа и материк, на котором эта форма расположена:

1. горы Памир	А. Евразия
2. Прикаспийская низменность	Б. Африка
3. Амазонская низменность	В. Северная Америка
4. горы Аппалачи	Г. Южная Америка
5. Большой Водораздельных хребет	Д. Австралия
6. Килиманджаро	

17. Выберите только те страны, где часто происходят землетрясения:

А. Япония Б. Германия В. Индонезия Г. Нигерия Д. Перу

18. Соотнесите названия острова и его происхождение:

1. Материковое происхождение	А. Гавайские острова
2. Вулканическое происхождение	Б. Мальдивские острова
3. Коралловое происхождение	В. Мадагаскар
	Г. Гренландия

19. Какие формы рельефа образуются в результате внешних сил на равнинах:

А. Каньоны Б. Овраги В. Дюны Г. Пещеры

20. Соотнесите форму рельефа и материк, на котором эта форма расположена:

1. Бразильское плоскогорье	А. Евразия
2. Атлас	Б. Африка
3. г. Косцюшко	В. Северная Америка
4. Кордильеры	Г. Южная Америка
5. Уральские горы	Д. Австралия

Ключи к работе:

1. Б 2.б 3. Б, г 4. Б, в 5. Е 6. А 7.г 8а 9 а 10 а 11 а 12 а 13 а 14а 15 в

16. 1а 2а 3 г 4 в 5 д 6 б 17 а,в,д 18.1 в,г 2 а 3б 19.б,в,г 20. 1г, 2б, 3д, 4в,5а

Критерии оценивания

. Отметка «5» ставится, если обучающийся:

- дал полный ответ, отражающий основной материал курса;
- правильно раскрыл содержание понятий, закономерностей, географических взаимосвязей и конкретизация их примерами;
- правильно использовал карты и другие источники знаний;
- дал самостоятельный ответ с опорой на ранее приобретенные знания и дополнительные сведения о важнейших географических событиях современности.

Отметка «4» ставится, если обучающийся:

- дал ответ, который удовлетворяет требованиям на отметку «5»;
- есть неточности в изложении основного географического материала или выводах, легко исправляемые по дополнительным вопросам учителя.

Отметка «3» ставится, если обучающийся:

- дал правильный ответ, четко определяет понятия и закономерности;
- затрудняется в самостоятельном объяснении взаимосвязей, непоследовательно излагает материал, допускает ошибки в использовании карт при ответе.

Отметка «2» ставится, если обучающийся:

- дал неправильный ответ;
- не раскрыл основное содержание учебного материала, не дал ответов на вспомогательные вопросы учителя;
- допустил грубые ошибки в определении понятий;
- не умеет работать с картой.

Оценивание тестовой работы:

100 – 80% - оценка «5»

60-80% - оценка «4»

40-60% - оценка «3»

0-40% - оценка «2»

Материально-техническое обеспечение

Печатные пособия

Таблицы по географии в соответствии с программой обучения.

Портреты путешественников

Атласы

Иллюстративные материалы (альбомы, комплекты открыток и др.)

Учебно-практическое и учебно-лабораторное оборудование

Термометры для измерения температуры воздуха, воды. Термометр медицинский. Лупа. Компас. Глобусы. Модели теллурия, флюгера, вулкана, земной коры.

Натуральные объекты

Коллекции полезных ископаемых.

Коллекция почв

Гербарии культурных и дикорастущих растений (с учётом содержания обучения).